
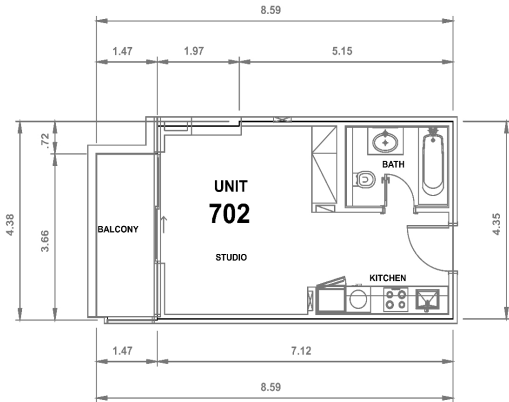


UNIT DETAILS		بيانات الوحدة	
UNIT OWNER: RANA RASHAD SULEIMAN HAWASHIN, RAMI B.A. KHUSHUSHI.		مالك الوحدة: رانيا رشاد سليمان حواشين, رامي ب.أ. خوشوشي .KHUSHUSHI.	
UNIT NO.: 702(Flat)		رقم الوحدة: 702	
UNIT AREA : 30/79 SQ.M. (331/42 SQ.FT.)		مساحة الوحدة : 30/79 متر مربع (331/42 متر مربع)	
BALCONY AREA : 5/34 SQ.M. (57/48 SQ.FT.)		مساحة البلكونة : 5/34 متر مربع (57/48 متر مربع)	
TOTAL AREA : 36/13 SQ.M. (388/90 SQ.FT.)		المساحة الكلية : 36/13 متر مربع (388/90 متر مربع)	
UTILITY AREA : 13/75 SQ.M. (148/00 SQ.FT.)		المرافق العامة : 13/75 متر مربع (148/00 متر مربع)	
PARKING ALLOCATION TYPE : TITLE		PARKING ALLOCATION BAY : G-34	



FLOOR G
Car Park

ALL DIMENSIONS ARE PROVIDED BY DEVELOPMENT CO.

UNIT DETAIL
SCALE: N.T.S



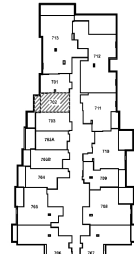
SITE PLAN

SCALE: 1:2800

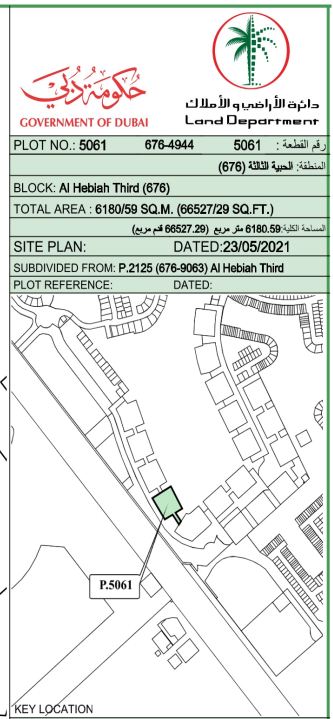
ALL DIMENSIONS ARE IN METER

UNIT LOCATION IN BUILDING

موقع الوحدة في المبنى




SCALE: N.T.S FLOOR: 7



DLD Measurement Standard (DMS) to International Property Measurement Standards (IPMS) Residential Conversion	DMS - IPMS3a - 0.5B1 For reference: https://ipmsc.org
PROJECT NAME: DAMAC HILLS	
PREPARED BY: SYSTEM	
SURVEY STATUS: NO	
DATED:	
ISSUED ON: 23/05/2021	
UNIT REFERENCE: 702	
BLDG. NAME & NO: Golf Promenade 2 - A-1	
SHEET 1 OF 1	
UNIT SITE PLAN	
MAP REF. NO.: 16781314/2021	

وثيقة
معتمة إلكترونياً
CERTIFIED
Electronically



 حكومة دبي وزارة الأراضي والبناء Land Department	
PLOT NO.: 5061	676-4944
5061 : رقم القطعة (676) المنطقة الحرة الثالثة	
BLOCK: Al Hebiah Third (676)	
TOTAL AREA : 6180/59 SQ.M. (66527/29 SQ.FT.) المساحة الكلية: 6180.59 متر مربع (66527.29 متر مربع)	
SITE PLAN: DATED: 23/05/2021	
SUBDIVIDED FROM: P.2125 (676-9063) Al Hebiah Third	
PLOT REFERENCE: DATED:	